

แบบก่อสร้างถนนลาดยาง

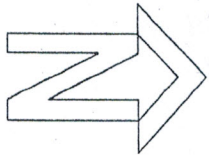
ผิวทางแบบ แอสฟัลต์ติกคอนกรีต

ผิวจราจรกว้าง 6.00 เมตร ระยะทาง 1,800 เมตร.

สถานที่ก่อสร้าง

สายทางคลองห่อ-ทุ่งรังชั้น

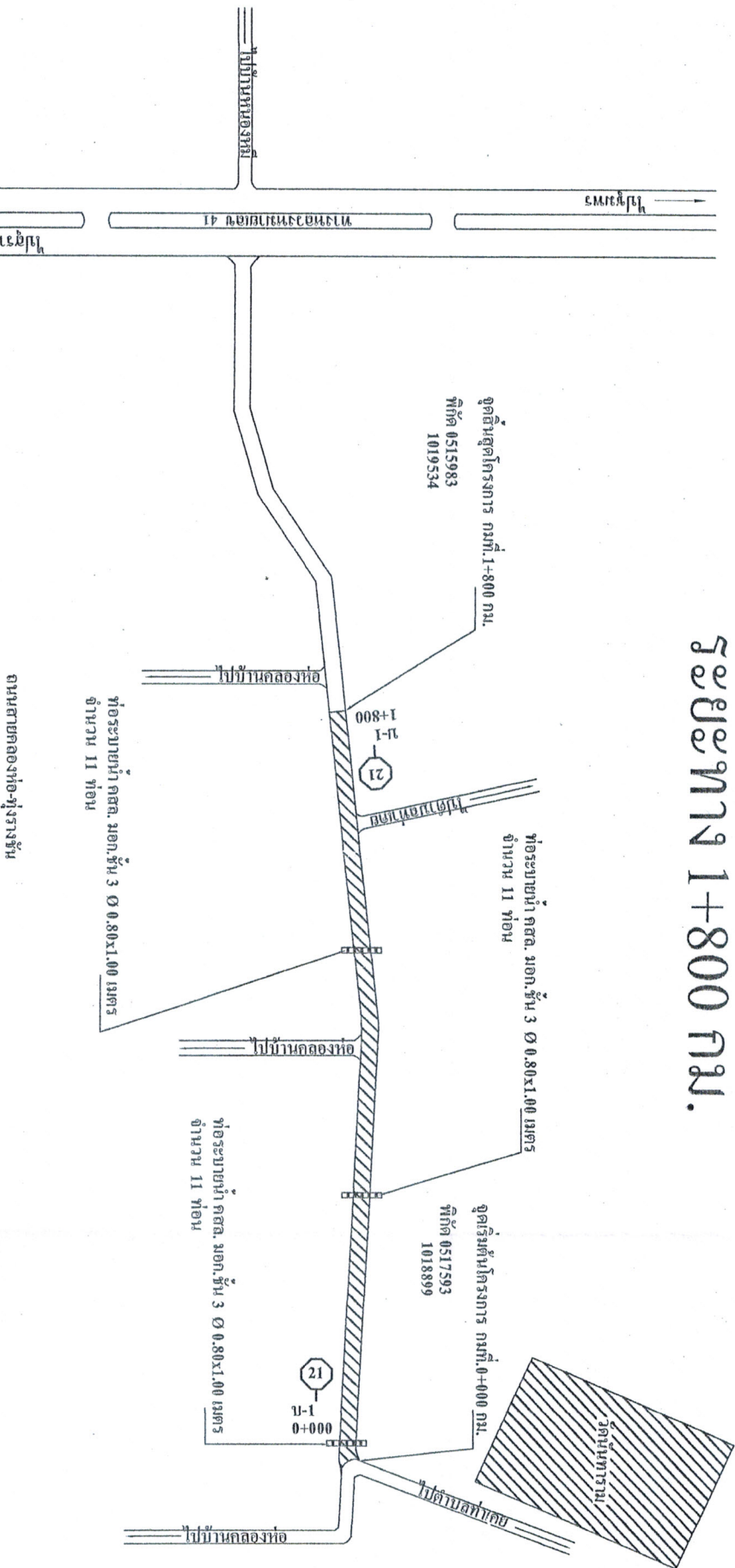
หมู่ที่ 1,4 ตำบลคลองไทร อำเภอท่าหลวง จังหวัดสุราษฎร์ธานี



ผังบริเวณ

โครงการก่อสร้างผิวจราจร Asphaltic Concrete สายทางคลองห่อ-ทุ่งรางชั้น

ระยะทาง 1+800 กม.



ถนนลาดยางแบบผิวแอสฟัลติกคอนกรีต

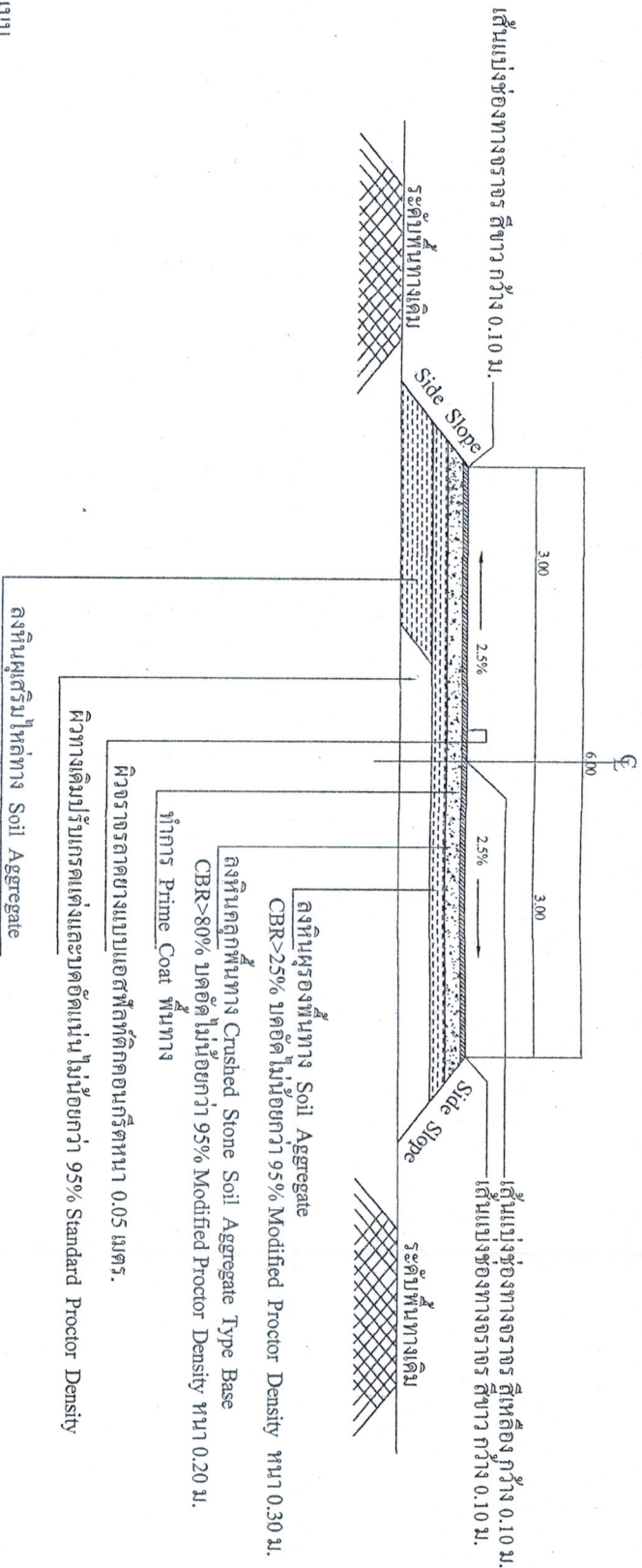
ผังบริเวณ โครงการ

ออกแบบ/รับออกแบบ	นายดำรงวิทย์ อินทรราช ๓๓.๑๘๘๘	หน้า
เขียนแบบ	นายดำรงวิทย์ อินทรราช ๓๓.๑๘๘๘	หน้า
ตรวจสอบ	นายดำรงวิทย์ อินทรราช ๓๓.๑๘๘๘	หน้า
หน้า	นายดำรงวิทย์ อินทรราช ๓๓.๑๘๘๘	หน้า

คู่มือสายทาง : คลองท่อ-ทุ่งรางต้น

หมู่ที่ 1,4 ตำบลคลองไทร อำเภอท่าม่วง จังหวัดสุราษฎร์ธานี

ระยะทาง 1+800 กม.



รายการประกอบแบบ

1. คูณสมบัตินิวคลีอิด นอกเหนือจากที่ระบุในแบบให้เป็นไปตามมาตรฐานทางหลวงท้องถิ่น มทข.201 ถึง มทข.231 (เฉพาะในส่วนที่เกี่ยวข้องเท่านั้น)
2. มิติที่กำหนดเป็น เมตร นอกจากจะระบุเป็นอย่างอื่น
3. ความหนาของผิวจราจรลาดยางแบบ ASPHALT CONCRETE ผู้ออกแบบจะเป็นผู้กำหนด ในแบบก่อสร้างแต่ละสายทาง และความหนาไม่น้อยกว่า 0.05 ม.

หมายเหตุ

1. กรณีวัสดุหินทางมีค่า CBR < 4% ต้องออกแบบโครงสร้างหินทางเป็นพิเศษ
2. วัสดุที่ใช้ทำตัวทางจะต้องมีค่า CBR. ไม่น้อยกว่าค่า CBR. ของดินเดิมและไม่น้อยกว่า 4%
3. รับน้ำหนักการบรรทุก 25 ตัน (รถ 10 ล้อ 3 เพลา)
4. ความหนาของชั้นโครงสร้างทาง จะต้องเป็นไปตามแบบก่อสร้าง
5. แบบถนนผิวจราจรแบบ ASPHALT CONCRETE ปรับปรุงจากแบบเลขที่ ทข.-2-303/45

รูปตัดตามขวางงานสร้างผิวทางแอสฟัลต์ติกคอนกรีต
NOT TO SCALE

กองช่าง องค์การบริหารส่วนตำบลคลองไทร

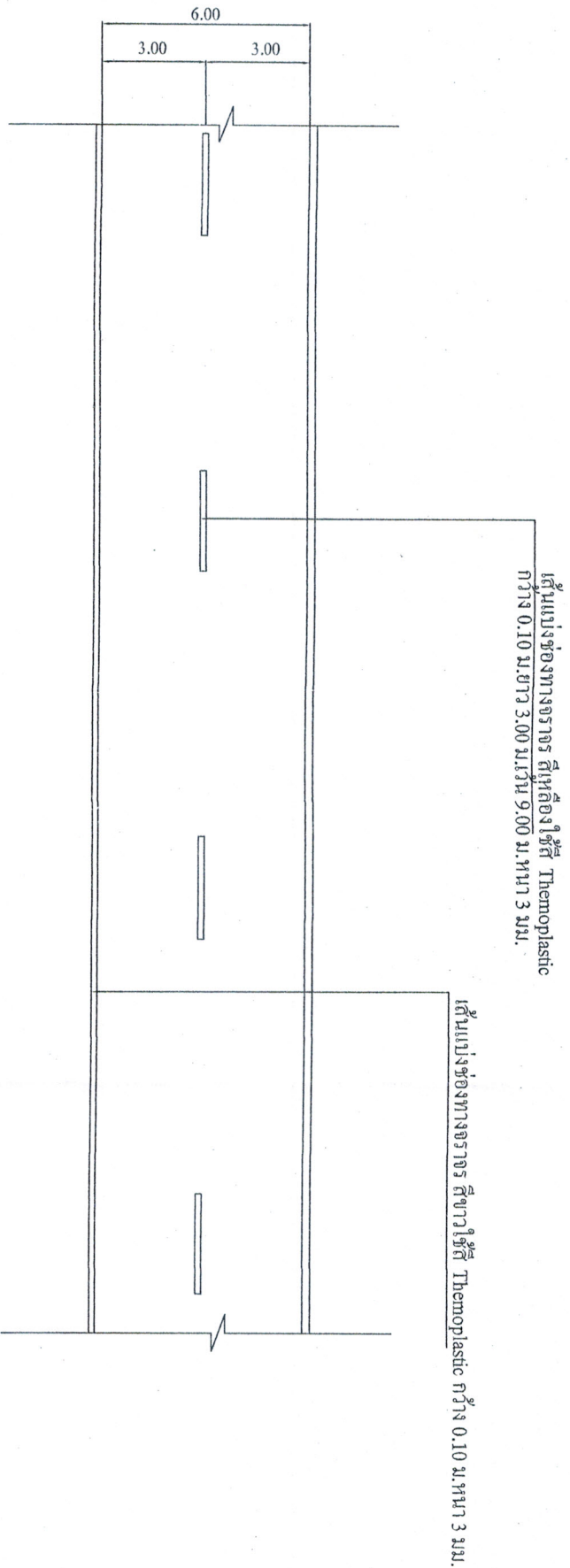
รูปตัดตามขวางงานสร้างผิวทางแอสฟัลต์ติกคอนกรีต

ออกแบบ/รับรองแบบ	นายศักดิ์รินทร์ อินทรราช สด.9838	แผ่นที่
เขียนแบบ	นายศักดิ์รินทร์ ประทุมทอง ศษ.นช.ช่างโตะ	2
ตรวจ	นายสมนึกดี แสงสุวรรณ นายช่างโตะ	3
เห็นชอบ	นายศิวราช มีสีโรติ ปลัด อบต.	

คู่มือสายทาง: คลองท่อ-ทุ่งรังสรรค์

ตำบลคลองโพธิ์ อำเภอท่าม่วง จังหวัดสุราษฎร์ธานี

ระยะทาง 1+800 กม.



แบบแปลนขยายการตีเส้นแบ่งทิศทางจราจร
NOT TO SCALE

แบบแปลนขยายการตีเส้นแบ่งทิศทางจราจร	
ออกแบบ/รับออกแบบ	นายศิริมนตรี อินทรารช ๓๐.๑๕๕๕
เขียนแบบ	นายจักรพันธ์ ประทุมทอง ศษ.นศ.ช่างโยธา
ตรวจสอบ	นายสมศักดิ์ แสงสุวรรณ นายช่างโยธา
หน้าออกแบบ	นายสิริวิชิต มณีโชติ ไม้ขีด ๐๓๐.

รายละเอียดประกอบ

แบบป้ามาตรฐานสำหรับโครงการขององค์การบริหารส่วนตำบล

2.40 เมตร

ชื่อโครงการ.....	โครงการก่อสร้างขององค์การบริหารส่วนตำบลคลองไทร
ปริมาณงาน.....
งบประมาณ.....บาท
วันเริ่มสัญญา.....	วันสิ้นสุดสัญญา.....
ผู้รับจ้าง.....
ผู้ควบคุมงาน.....
	คณะกรรมการตรวจงานจ้าง
	1.....
	2.....
	3.....
	4.....
	5.....

1.20 เมตร

- 1.เสา พื้นป้ายทาสีเขียวทั้ง 2 ด้าน ใช้สีน้ำมัน ก่อนทาสีจริงให้ทาสีกันสนิมก่อน 2 ครั้ง
- 2.ตัวหนังสือสีขาว
- 3.ขนาดตัวหนังสือกำหนดตามความเหมาะสม ข้อความตามแบบที่กำหนดข้างบน
- 4.แผ่นเหล็ก ขนาดกว้าง 1.20 เมตร ยาว 2.40 เมตร
- 5.จุดติดตั้งป้ายกำหนดตามความเหมาะสม ให้สามารถมองเห็นได้ชัด

กองช่าง องค์การบริหารส่วนตำบลคลองไทร		แผ่นที่
แบบที่ขบประสิทธิ์สมัครโครงการ		
เขียนแบบ	นาย จักรพันธ์ ประทุมทอง ผอ. บางช่วงไธยา	
ตรวจ	นาย สมศักดิ์ แสงสุวรรณ นายช่วงไธยา	
เป็นขอ	นาย ศิริรัช มณีโรจน์ ปลัด อบต.	
อนุมัติ	นาย เสงศักดิ์ ภูมิโชธา นายชก อบต.	

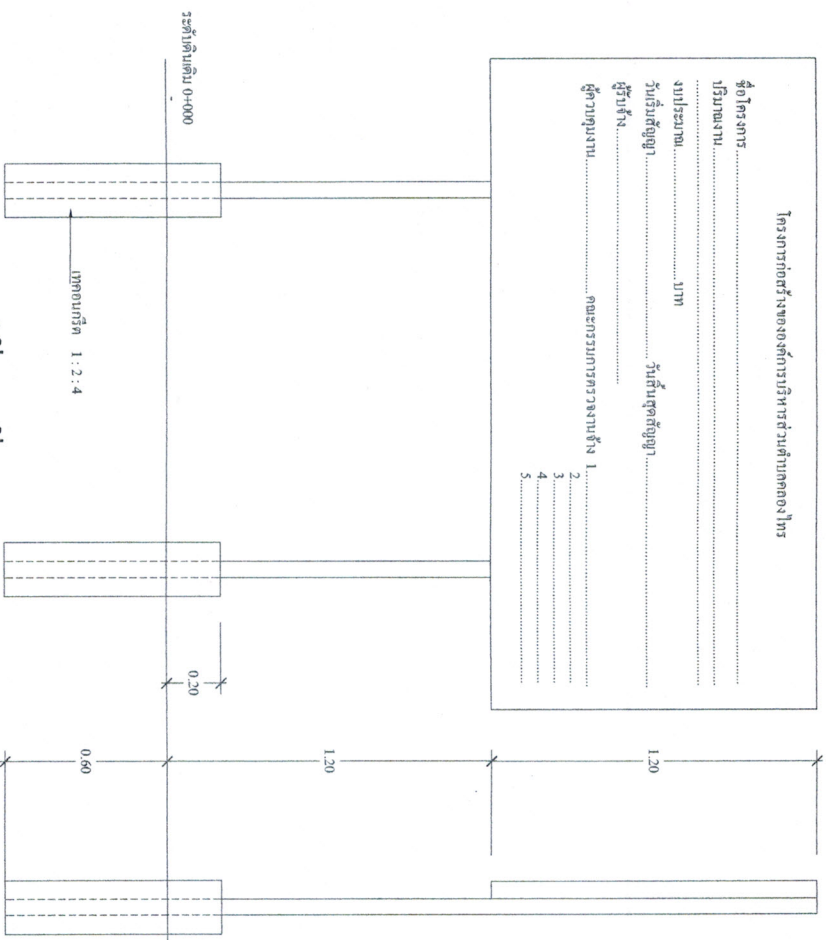


แบบแปลน

มาตราส่วน 1:20


โครงการ.....
ประเภทงาน.....
งบประมาณ.....บาท
วันเริ่มสัญญา.....
ผู้รับจ้าง.....
ผู้ควบคุมงาน.....

คณะกรรมการตรวจสอบ
1.....
2.....
3.....
4.....
5.....



รูปตัดหน้า

มาตราส่วน 1:20



รูปตัดข้าง

มาตราส่วน 1:20

เหล็ก 1"x1" เชื่อมยึดแผ่นเหล็ก

แผ่นเหล็กหนา 1/16"

ท่อเหล็กกลม Ø 1/2"

รูปตัดหลัง

มาตราส่วน 1:20

กองช่าง องค์การบริหารส่วนตำบลคลองโพธิ์	
แผนผังอาคารเรียนโรงเรียน	
ชื่อแบบ	นาย อัครพงษ์ ประทุมทอง ผอ. นายช่างโยธา
ตรวจ	นาย สมศักดิ์ แสงสุวรรณ นายช่างโยธา
เขียน	นาย เสือชัย มณีโชติ ปลัด อบต.
อนุมัติ	นาย เสงี่ยมศักดิ์ ภูมิโชติ นายก อบต.

หน้า